

NAVŘZENÉ DČOV



DČOV 1-15 EO ... pořadové číslo ... (11 ks)
DČOV 16-50 EO ... pořadové číslo ... (0 ks)

NAVŘZENÉ SÍTĚ



jednotná kanalizace

HRANICE PLOCH



hranice katastrálního území



hranice parcel



slučky KN



budovy

číslo parcel – pozemky

číslo parcel – stavby

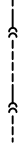
číslo popisné

838/2

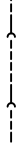
st.41

č.p. 1

STÁVAJÍCÍ SÍTĚ



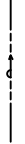
splašková kanalizace



dešťová kanalizace



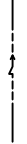
jednotná kanalizace



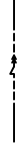
vodovod



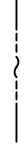
STL plynovod



vedení NN – nadzemní



vedení VN – nadzemní



kabel sdělovací místní, dálkový



veřejné osvětlení



POZNÁMKA

Souřadnicový systém JSTK, výškový systém B.p.v. Trasy inženýrských sítí jsou zakresleny orientačně dle údajů poskytnutých jejich správci, přesnou polohu je nutno před zahájením výkopových prací ověřit. Při neznámém výškovém uložení inženýrské sítě je předpokládáno uložení dle ČSN 73 6005.

INVESTOR

Obec Mrákov, Mrákov 105, 345 01 Mrákov

tel: +420 379 788 235, e-mail: obec@mrakov.cz

PROJEKTANT

Ing. Luděk Chromík, M. Kudeřkové 267230, 669 02 Znojmo

tel: +420 724 302 667, e-mail: ludek.chromik@centrum.cz

AUTORIZOVANÁ OSOBA

ČA

00253618

02315904

471,00 - 481,00 m.n.m.

NAZEV PROJEKTU

OBEC MRÁKOV, MÍSTNÍ ČÁST MLÝNEČEK

SOUSTAVA SYSTÉMOVÝCH DOMOVNÍCH ČOV

STUPEŇ PD

DOKUMENTACE PRO PROVEDENÍ STAVBY

OBJEKT

C. SITUAČNÍ VÝKRESY

MĚŘÍTKO

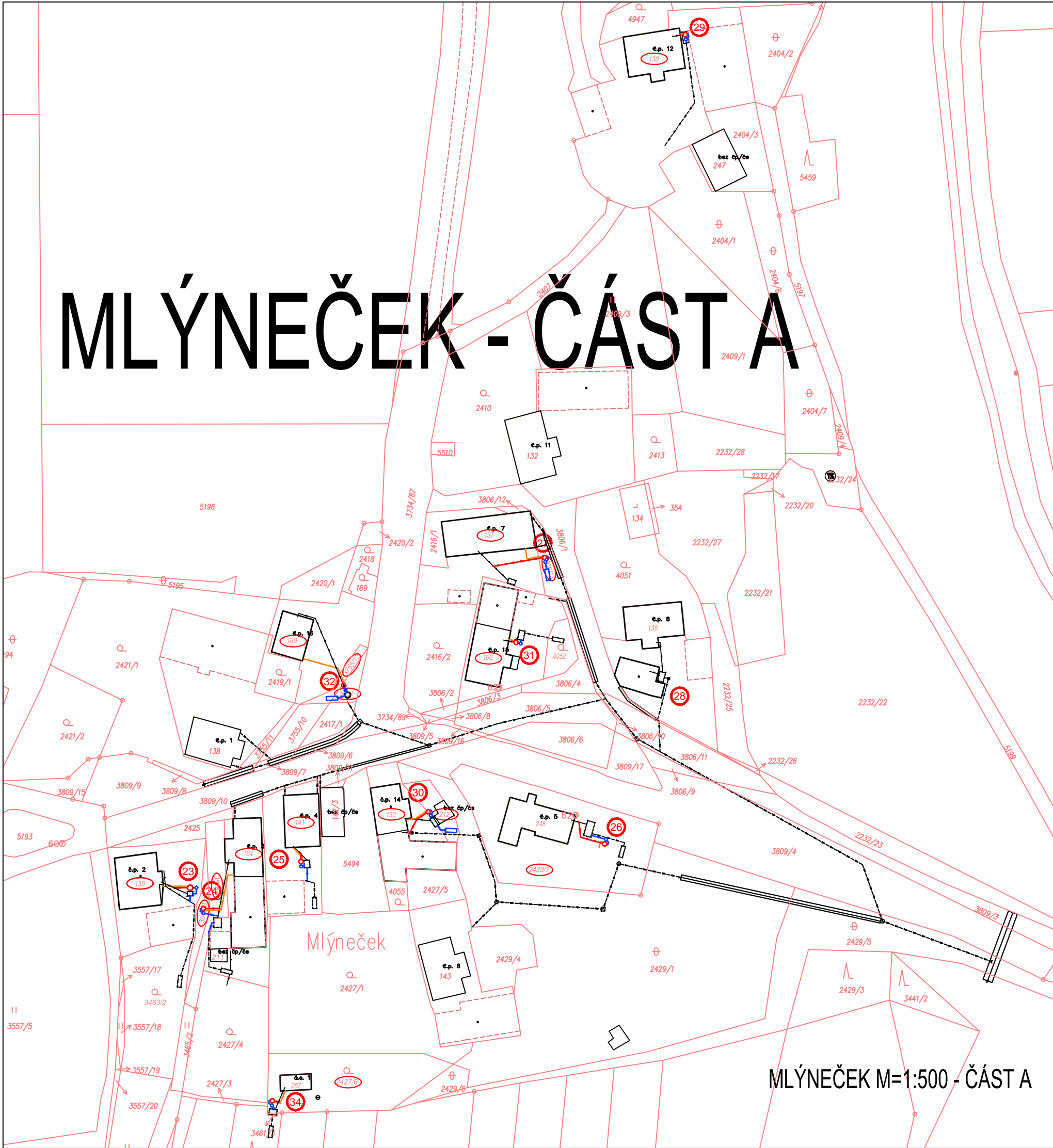
1:1000

Č. VÝKRESU

C.3.2

1

MLÝNEČEK - ČÁST A



MLÝNEČEK M=1:500 - ČÁST A